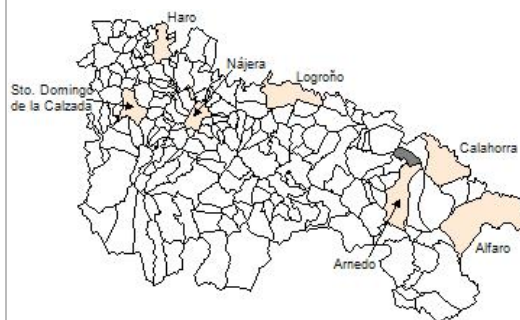


### 1. Datos Generales

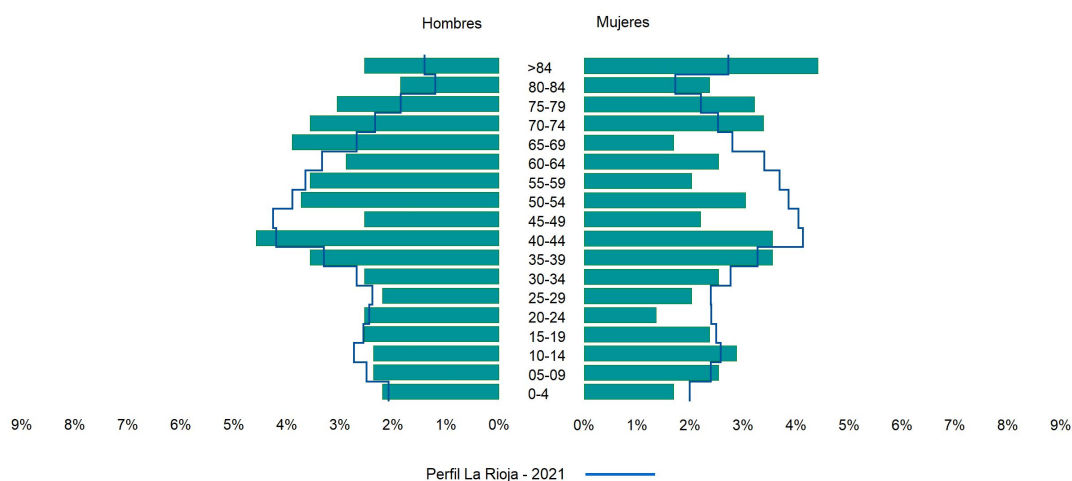
Código INE	26170
Municipio	Villar de Arnedo (EI)
Partido judicial	Calahorra
Zona de salud	Calahorra
Superficie municipal (Km2)	18,25
Altitud máx. del núcleo de población principal (m)	429
Distancia a la capital	36
Número de núcleos	2



### 2. Evolución Demográfica

Padrón	2015	2016	2017	2018	2019	2020	2021
Total	629	623	605	597	593	596	590
Hombres	323	323	312	309	306	308	310
Mujeres	306	300	293	288	287	288	280
Densidad	34,5	34,1	33,2	32,7	32,5	32,7	32,3
Extranjeros	96	95	89	88	99	120	127

El Villar de Arnedo - 2021



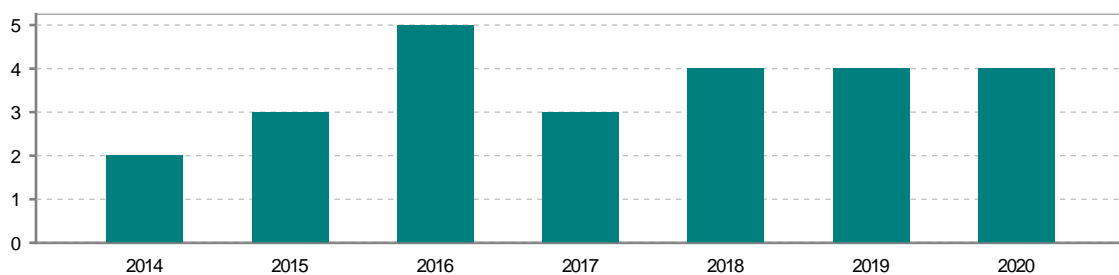
## 3. Índices y tasas de Población (1/1/2021)

	Villar de Arnedo (EI)	La Rioja
Ratio de feminidad (Total Mujeres / Total Hombres) x 100	90,32	102,63
Índice de infancia (Pob. de 0 a 14 / Pob. Total) x 100	14,07	14,12
Índice de tendencia (Pob. de 0 a 4 / Pob. de 5 a 9) x 100	79,31	82,91
Índice de juventud (Pob. de 15 a 29 / Pob. total) x 100	13,05	14,53
Índice de longevidad (Pob. > 84 / Pob. > 64) x 100	23,16	19,20
Índice de vejez (Pob. >= 65 / Pob. Total) x 100	30,00	21,21
Tasa de dependencia ((Pob. < 16 + Pob. > 64) / Pob. de 16 a 64) x 100	82,10	57,14
Tasa de reemplazo (Pob. de 20 a 29 / Pob. de 55 a 64) x 100	73,85	68,21
Tasa de maternidad (Pob. de 0 a 4 / Mujeres de 15 a 49) x 100	22,12	18,94
Tasa de residentes extranjeros (Total extranjeros / Pob. Total) x 100	21,53	12,79

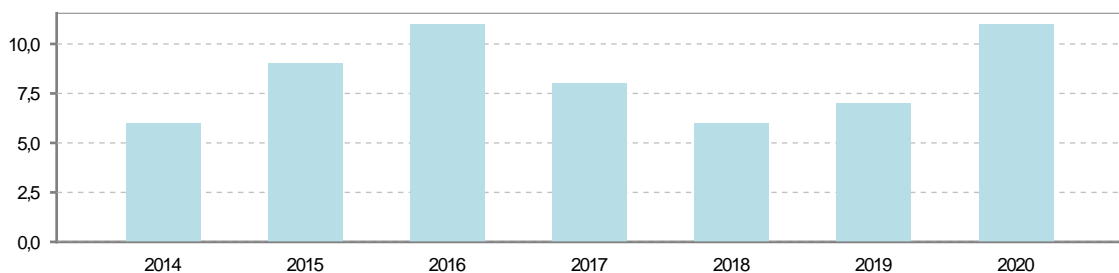
## 4. Movimiento Natural de la Población

	2015	2016	2017	2018	2019	2020
Nacimientos	3	5	3	4	4	4
Defunciones	9	11	8	6	7	11
Matrimonios			1		3	2
Crecimiento vegetativo	-6	-6	-5	-2	-3	-7

Nacimientos

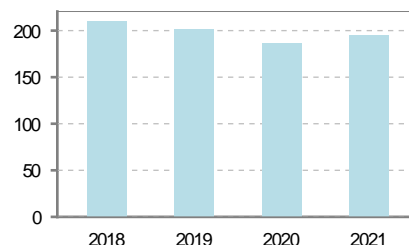


Defunciones

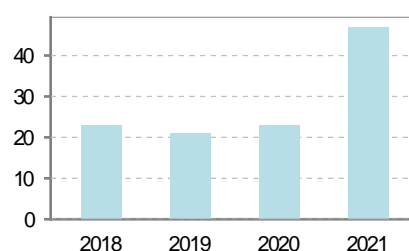


## 5. Mercado Laboral. (a 30 de junio)

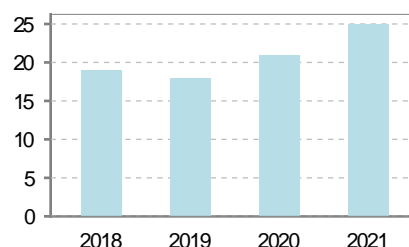
Afiliados	2018	2019	2020	2021
Total	210	201	186	195
R.General y otros	157	151	138	148
Autónomo no agrario	39	36	33	32
Autónomo agrario	14	14	15	15



Contratos	2018	2019	2020	2021
Total	23	33	19	37
Hombres	19	31	19	34
Mujeres	4	2		3



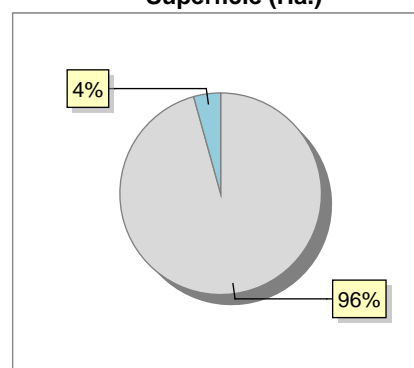
Paro registrado	2018	2019	2020	2021
Total	18	21	29	33
Hombres	6	8	19	15
Mujeres	12	13	10	18



## 6. Catastro (2021)

Titulares		Unidades Urbanas	
Urbano	588	Industrial	149
Rústico	1.351	Residencial	346
Urbano/Rústico	1.601	Terciario y comercial	44
		Equipamiento	6
Unidades Rústicas		Suelo vacante	176
Parcelas	7.339	Edificio Singular	2
Subparcelas	7.419		
Valor Catastral Rústico		Superficie Urbana	
Valor (Miles de Euros)	6.813,05	Superficie edificada	32,04
		Superficie sin edificar	47,81
Valor Catastral Urbano (Miles de Euros)			
Valor catastral del suelo			20.017,93
Valor catastral de la construcción			28.449,56

Superficie (Ha.)

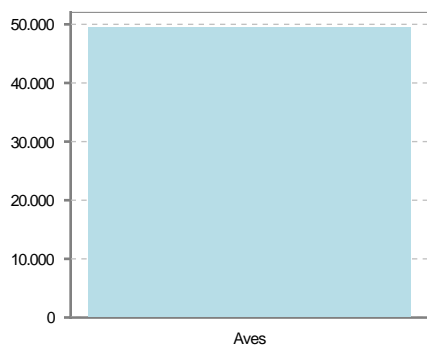


● Superficie rústica (Ha.)

● Superficie urbana (Ha.)

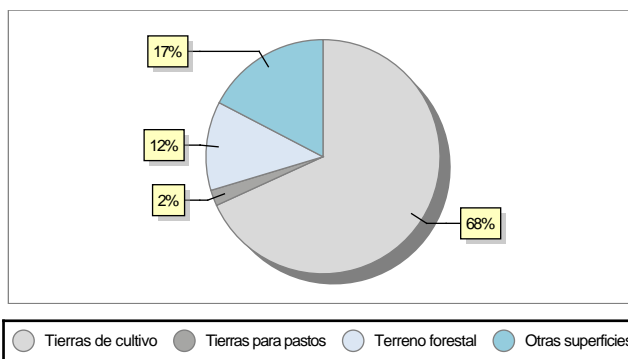
## 7. Ganadería (2020)

	Cabezas ganaderas	Unidades ganaderas
<b>Aves</b>	49.564	317,82
Gallinas	14.000	140,00
Pollos	35.564	177,82
<b>Bovinos</b>		
Terneros de cebo		
Vacas de carne		
Vacas de ordeño		
<b>Conejas</b>		
Conejas		
<b>Ovinos y Caprinos</b>		
Cabras		
Ovejas		
<b>Porcinos</b>		
Cerdas		
Cerdos de cebo		



## 8. Distribución General del Terreno (2020)

	Total	Regadío	Secano
<b>Total Municipal</b>	1.832	126	1.706
<b>Tierras de cultivo</b>	1.249	125	1.124
Barbecho y otras tierras	410	8	402
Cultivos herbáceos	231	23	208
Cultivos leñosos	608	94	514
<b>Tierras para pastos</b>	40		40
Pastizales	40		40
Prados naturales			
<b>Terreno forestal</b>	225	1	224
Monte abierto			
Monte leñoso	88		88
Monte maderable	137	1	136
<b>Otras superficies</b>	318		318
Erial a pastos	209		209
Espartizal			
Ríos y lagos	17		17
Superficie no agrícola	88		88
Terreno improductivo	4		4



## 9. Cultivos herbáceos -Ha. (2020)

	Secano	Regadío	Total
<b>Total cultivos herbáceos</b>	208	23	231
Cereales grano	208	3	211
Leguminosas grano			
Patata		1	1
Cultivos industriales			
Flores y plantas			
Cultivos forrajeros			
Hortalizas		19	19

## 10. Cultivos leñosos -Ha. (2020)

	Secano	Regadío	Total
<b>Total cultivos leñosos</b>	514	94	608
Cítricos			
Frutales	163	7	170
Viñedo	231	64	295
Olivar	120	23	143
Otros cultivos leñosos			
Viveros			

## 11. Entidades Financieras

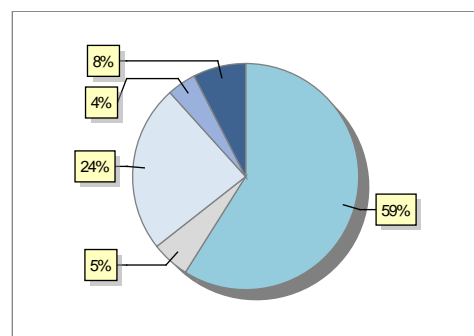
	2018	2019	2020
Entidades financieras de Depósito	1	1	1
Entidades Financieras de Crédito	0	0	0

## 12. Salud

	2018	2019	2020
Centros de salud	0	0	0
Consultorios	1	1	1
Farmacias	1	1	1
Botiquines	0	0	0

## 13. Parque de Vehículos

	2018	2019	2020	2021
Total vehículos	728	534	536	531
Automóviles	312	317	322	313
Motos	19	23	28	29
Furgonetas y Camiones	130	128	126	127
Autobuses	0	0	0	0
Tractores industriales	74	21	21	22
Otros vehículos	193	45	39	40



Automóviles Motos Furgonetas y Camiones  
Tractores industriales Otros vehículos

## 14. Espacios Deportivos

	2020
Campos de tiro	0
Campos de golf	0
Campos de fútbol	0
Rocodromos	0
Pistas de petanca	0
Pistas de padel	0
Pistas de atletismo	0
Piscinas cubiertas	0
Pistas de squash	0
Pistas polideportivas	2
Pistas de tenis	0
Piscinas al aire libre	1
Pabellones polideportivos	0
Pabellones con fronton	1
Frontones	0

## 15. Turismo (2021)

	Establecimientos	Habitaciones	Plazas
Hoteles			
Casas rurales			
Restaurantes			
Hostales			
Pensiones			
Turismo activo			
Agencias de viajes			
Apartamentos			
Campings			
Albergues turísticos			
Viviendas de uso turístico			
Empresas organizadoras de congresos y reuniones			



## 16. Conectividad: Banda ancha Fija

Entidad Municipal	Caudal de Bajada	Fibra optica de centralita	Fibra optica hasta el Hogar
Villar de Arnedo (EI)	30 Mb	SI	NO

## 17. Conectividad: Banda ancha Movil

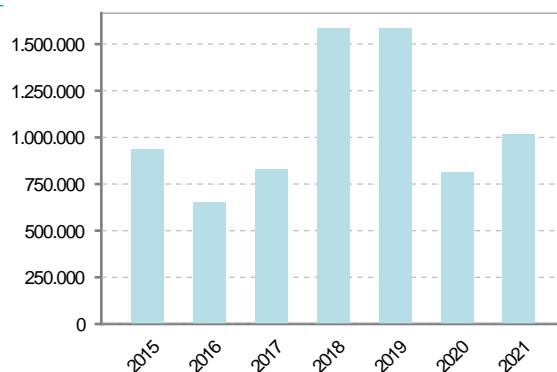
Entidad Municipal	Caudal de Bajada	UMTS
Villar de Arnedo (EI)	6 Mb	SI

## 18. Presupuestos Municipales

### Gastos por capitulos

Gastos de Personal	152.383
Gastos en Bienes Corrientes y Servicios	490.490
Gastos Financieros	0
Transferencias Corrientes	70.866
Inversiones Reales	303.919
Transferencias de Capital	0
Activos Financieros	0
Pasivos Financieros	0

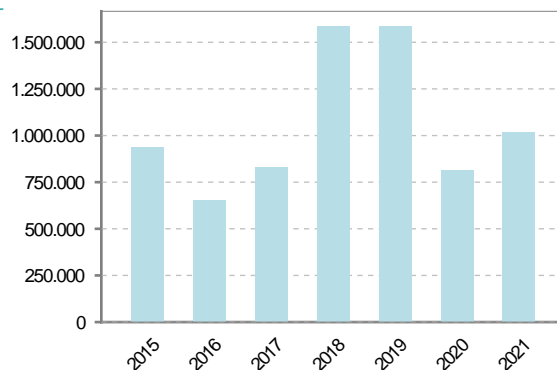
### Gastos



### Ingresos por capitulos

Impuestos Directos	383.651
Impuestos Indirectos	70.100
Tasas y Otros Ingresos	216.490
Transferencias Corrientes	132.722
Ingresos Patrimoniales	12.196
Enajenacion de Inversiones Reales	151.000
Transferencias de Capital	51.500
Activos Financieros	0
Pasivos Financieros	0

### Ingresos



## 19. Educación - Curso 2021 / 2022 - Centros públicos

### Educación Infantil 2º Ciclo, Primaria y Especial

#### Institución educativa

CRA	CRA Ausejo
Colegios	1

#### Alumnado

Alumnos	56
---------	----

### ESO, Bachillerato y Ciclos Formativos

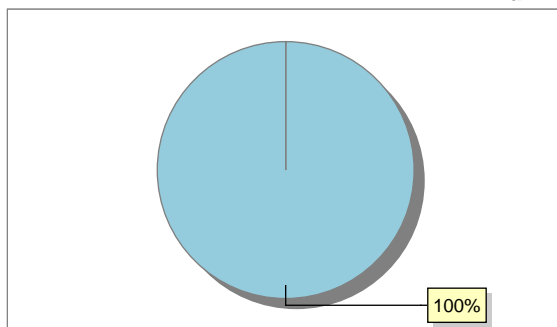
#### Institución educativa

Centros	0
---------	---

#### Alumnado

ESO	0
Bachillerato	0
Ciclos Formativos	0

#### Alumnos



Alumnos de infantil, primaria y educación especial

## 20. Educación - Curso 2021 / 2022 - Centros privados

### Educación Infantil 2º Ciclo, Primaria y Especial

#### Institución educativa

Colegios	0
----------	---

#### Alumnado

Alumnos	0
---------	---

### ESO, Bachillerato y Ciclos Formativos

#### Institución educativa

Centros	0
---------	---

#### Alumnado

ESO	0
Bachillerato	0
Ciclos Formativos	0

#### Alumnos

SIN DATOS

## 21. Elecciones

Alcalde	Jesús Pedro	Espinosa	Espinosa	Fecha de posesión	15-06-2019
<b>Elecciones municipales 2019</b>					
PP	191	<p>58% 37% 5%</p> <p>● PP ● PSOE ● Votos en blanco</p>			
PSOE	121				
Votos en blanco	15				
<b>Elecciones autonómicas 2019</b>					
PP	159	<p>48% 33% 19% 0%</p> <p>● PP ● PSOE ● Otros ● Votos en blanco</p>			
PSOE	108				
Otros	61				
Votos en blanco	1				